CONFIGURAÇÃO DE PENAS P/ PLOTAGEM

COR		ESP.
1	07	0,1
2	07	0,2
3	07	0,3
4	07	0,4
5	07	0,5
6	07	0,6
7	07	0,25
8	07	0,09
9	07	0,15
140	140	0,15
162	162	0,15

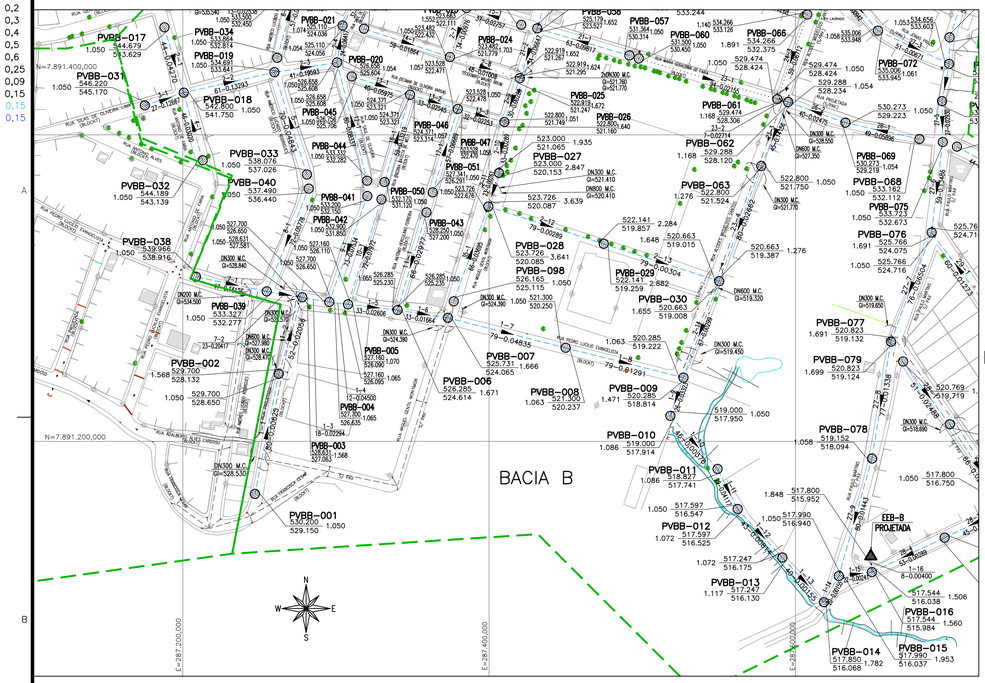

PLANTA BAIXA – BACIA B – COLETORES 1, 3, 4, 5, 7, 8, 9, 10, 11, 12, 16 E 17
ESC.: 1/2000



POÇO DE VISITA	PVBB–031	PVBB–018 – LANÇA EM: 002–002
COTA DO TERRENO (m)	546.220	542.800
COTA DA GERATRIZ INFERIOR (m)	545.170	541.750
PROFUNDIDADE (m)	1.050	1.050
TRECHO	3–1	
EXTENSÃO(m)/DIÂMETRO(mm)	27–150	
DECLIVIDADE (m/m)	0.12667	
EXTENSÃO ACUMULADA (m)	27	
VAZÃO (l/s)	0.0242	
MATERIAL/PAVIMENTO	PVC	

PERFIL – COLETOR 3
ESC.: VERT.: 1:200
HORIZ.: 1:2000

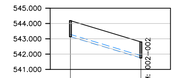

POÇO DE VISITA	PVBB–032	PVBB–018 – LANÇA EM: 002–002
COTA DO TERRENO (m)	544.189	542.800
COTA DA GERATRIZ INFERIOR (m)	543.139	541.750
PROFUNDIDADE (m)	1.050	1.050
TRECHO	4–1	
EXTENSÃO(m)/DIÂMETRO(mm)	46–150	
DECLIVIDADE (m/m)	0.03020	
EXTENSÃO ACUMULADA (m)	46	
VAZÃO (l/s)	0.0412	
MATERIAL/PAVIMENTO	PVC	

PERFIL – COLETOR 4
ESC.: VERT.: 1:200
HORIZ.: 1:2000

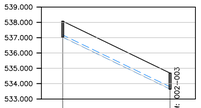

POÇO DE VISITA	PVBB–033	PVBB–018 – LANÇA EM: 002–003
COTA DO TERRENO (m)	538.076	534.691
COTA DA GERATRIZ INFERIOR (m)	537.026	533.641
PROFUNDIDADE (m)	1.050	1.050
TRECHO	5–1	
EXTENSÃO(m)/DIÂMETRO(mm)	70–150	
DECLIVIDADE (m/m)	0.04843	
EXTENSÃO ACUMULADA (m)	70	
VAZÃO (l/s)	0.0627	
MATERIAL/PAVIMENTO	PVC	

PERFIL – COLETOR 5
ESC.: VERT.: 1:200
HORIZ.: 1:2000

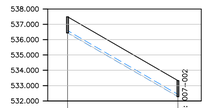

POÇO DE VISITA	PVBB–040	PVBB–038 – LANÇA EM: 007–002
COTA DO TERRENO (m)	537.490	533.327
COTA DA GERATRIZ INFERIOR (m)	536.440	532.277
PROFUNDIDADE (m)	1.050	1.050
TRECHO	8–1	
EXTENSÃO(m)/DIÂMETRO(mm)	72–150	
DECLIVIDADE (m/m)	0.05782	
EXTENSÃO ACUMULADA (m)	72	
VAZÃO (l/s)	0.0645	
MATERIAL/PAVIMENTO	PVC	

PERFIL – COLETOR 8
ESC.: VERT.: 1:200
HORIZ.: 1:2000

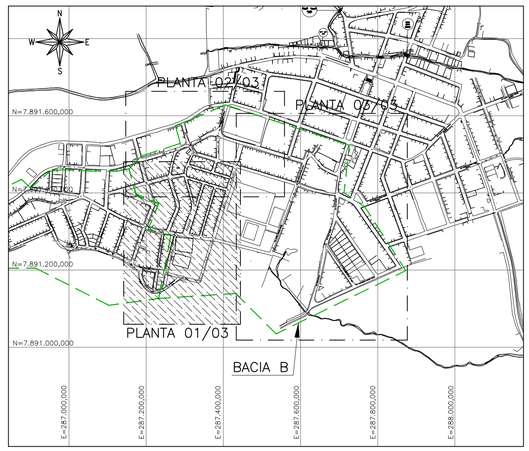

PLANTA CHAVE
SEM ESCALA

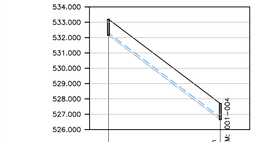

POÇO DE VISITA	PVBB–041	PVBB–004 – LANÇA EM: 001–004
COTA DO TERRENO (m)	533.200	527.700
COTA DA GERATRIZ INFERIOR (m)	532.150	526.650
PROFUNDIDADE (m)	1.050	1.050
TRECHO	9–1	
EXTENSÃO(m)/DIÂMETRO(mm)	73–150	
DECLIVIDADE (m/m)	0.07534	
EXTENSÃO ACUMULADA (m)	73	
VAZÃO (l/s)	0.0654	
MATERIAL/PAVIMENTO	PVC	

PERFIL – COLETOR 9
ESC.: VERT.: 1:200
HORIZ.: 1:2000

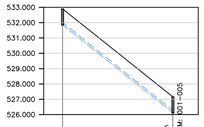

POÇO DE VISITA	PVBB–042	PVBB–005 – LANÇA EM: 001–005
COTA DO TERRENO (m)	532.900	527.160
COTA DA GERATRIZ INFERIOR (m)	531.850	526.110
PROFUNDIDADE (m)	1.050	1.050
TRECHO	10–1	
EXTENSÃO(m)/DIÂMETRO(mm)	72–150	
DECLIVIDADE (m/m)	0.07972	
EXTENSÃO ACUMULADA (m)	72	
VAZÃO (l/s)	0.0645	
MATERIAL/PAVIMENTO	PVC	

PERFIL – COLETOR 10
ESC.: VERT.: 1:200
HORIZ.: 1:2000

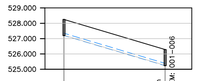

POÇO DE VISITA	PVBB–043	PVBB–006 – LANÇA EM: 001–006
COTA DO TERRENO (m)	528.250	526.285
COTA DA GERATRIZ INFERIOR (m)	527.200	525.235
PROFUNDIDADE (m)	1.050	1.050
TRECHO	11–1	
EXTENSÃO(m)/DIÂMETRO(mm)	66–150	
DECLIVIDADE (m/m)	0.02977	
EXTENSÃO ACUMULADA (m)	66	
VAZÃO (l/s)	0.0592	
MATERIAL/PAVIMENTO	PVC	

PERFIL – COLETOR 11
ESC.: VERT.: 1:200
HORIZ.: 1:2000

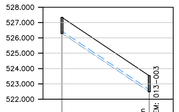

POÇO DE VISITA	PVBB–025	PVBB–044 – LANÇA EM: 013–003
COTA DO TERRENO (m)	527.341	523.528
COTA DA GERATRIZ INFERIOR (m)	526.291	522.478
PROFUNDIDADE (m)	1.050	1.050
TRECHO	17–1	
EXTENSÃO(m)/DIÂMETRO(mm)	57–150	
DECLIVIDADE (m/m)	0.06689	
EXTENSÃO ACUMULADA (m)	57	
VAZÃO (l/s)	0.0511	
MATERIAL/PAVIMENTO	PVC	

PERFIL – COLETOR 17
ESC.: VERT.: 1:200
HORIZ.: 1:2000

LEGENDA

- REDE COLETORA EXISTENTE – DN150
- REDE COLETORA PROJETADA – DN150
- LIMITE DAS BACIAS
- POÇO DE VISITA EXISTENTE
- PV COM DEGRAU
- POÇO DE VISITA PROJETADO
- SENTIDO DO FLUXO
- PVN* — NÚMERO DO PV
- COLETOR — NÚMERO DO COLETOR
- TRECHO — NÚMERO DO TRECHO
- EXTENS. — EXTENSÃO DO TRECHO (m)
- DECLIV. — DECLIVIDADE DO TRECHO (m/m)
- C.T. — COTA DE TERRENO
- C.F. — COTA DE FUNDO
- PROF. — PROFUNDIDADE
- ESTAÇÃO ELEVATÓRIA DE ESGOTO BRUTO

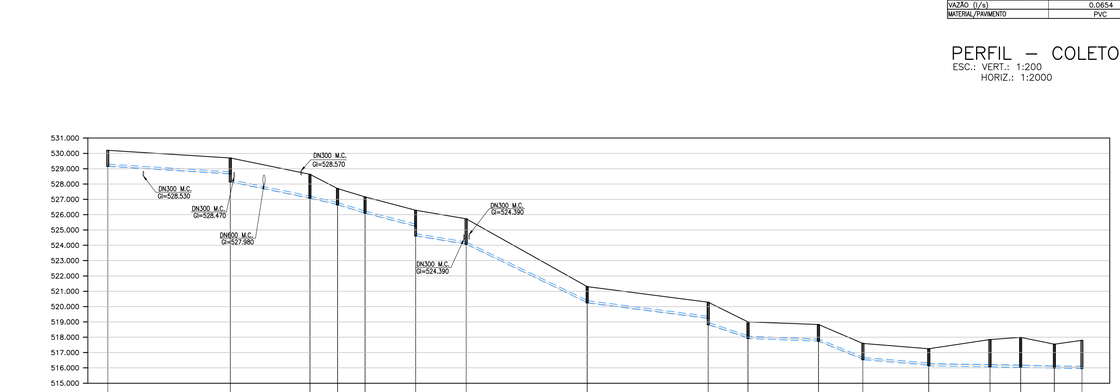

| | | |